





Legenda do projektu parkingu przy ul. Powstańców Wielkopolskich:

- Proj. nawierzchnia z kostki brukowej bet. Kostka typu Domino ekologiczne
- Proj. nawierzchnia chodnika z kostki brukowej betonowej
- Proj. nawierzchnia z kostki kamiennej
- Umocnienie żwirem sortowanym 16/32 mm
- Trawniki
- Istniejące nawierzchnie bitumiczne
- Istniejące chodniki
- Proj. krawężnik uliczny 15x30 cm
- Proj. krawężnik najazdowy 15x22 cm
- Proj. obrzeże betonowe 8x30 cm
- Proj. barierka segmentowa rurowa
- Projektowany kabel nn 0,4 kV
- Projektowany słup oświetleniowy
- Projektowany kabel w rurze ochronnej
- Proj. przykanał z rur PVC Ø200
- Proj. studzienka ściekowa z wpustem deszczowym
- Proj. zbiornik wód deszczowych
- Istniejące drzewa
- Istniejące drzewa do wycinki
- Proj. nasadzenia - robinia akacja o średnicy min. 15 cm
- Zakres inwestycji

LEGENDA :

- proj. droga rowerowa
- proj. ciąg pieszo-rowerowy
- proj. chodnik
- proj. pas rowerowy
- proj. kontrapas
- proj. kontraruch
- proj. NUR
- proj. przejście dla pieszych
- proj. przejazd rowerowy
- proj. śluza rowerowa
- proj. chodnik z dop. ruchem rowerowym
- proj. krawężnik
- istn. przejście dla pieszych
- istn. droga rowerowa
- istn. ciąg pieszo-rowerowy
- istn. pas rowerowy
- istn. kontrapas
- istn. kontraruch
- istn. chodnik z dop. ruchem rowerowym
- istn. chodnik

Zamawiający		Wykonawca			
Miasto Gniezno ul. Lecha 6 62-200 Gniezno		 stadtraum stadtraum Polska Sp z o.o. ul. Drużbickiego 11 61-693 Poznań			
Nazwa opracowania	Data opracowania	11.2019	Skala	1:2000	Numer rysunku 2
Koncepcja projektowa tras rowerowych na terenie miasta Gniezna	Nazwa rysunku	Plan sytuacyjny			Numer arkusza 60
	Zespół projektowy	mgr inż. Aleksander Sagan			
		mgr inż. Paweł Borowiak			
		mgr inż. Małgorzata Paszkuć			
			inż. Martyna Konieczna	